

AUTORIZACE

ČÍSLO PARE

| ČÍSLO ZMĚNY | DATUM ZMĚNY | POPIS/OBSAH ZMĚNY | PODPIS |
|----------------|----------------|-------------------|--------|
| | | | |
| | | | |
| | | | |

II/152 Hrotovlice - Dukovany, 2. etapa, PD

název akce





stavební objekt

| | |
|---|--------------------------------|
| Kraj Vysočina Žižkova 57 587 33 Jihlava objednatel | . |
| k.ú. Skryje nad Jihlavou, k.ú. Dukovany místo stavby | spolupráce Vysočina kraj |



DOPRAVNĚ INŽENÝRSKÁ KANCELÁŘ
Bozděchova 1668, 500 02 Hradec Králové
tel : 495 219 036, 495 212 647, fax : 495 221 677
e-mail : dik@dik - hk.cz, http : www.dik-hk.cz

| | | |
|----------------------------------|---------|---------------|
| Průvodní zpráva výkres | měřítko | DSP stupeň |
|----------------------------------|---------|---------------|

| | | | | | |
|--|---|---|--|--------------------------|---------------------------|
| ING. M. BURIANEC kontroloval |  | ING. M. BURIANEC hlavní inženýr projektu |  | A128/19 číslo zakázky | A číslo přílohy |
| Ing. Zdeněk Puhlovský zodpovědný projektant |  | Ing. Zdeněk Puhlovský vedoucí projektant |  | 05/2020 datum | |

Obsah

| | |
|---|----------|
| 1.IDENTIFIKAČNÍ ÚDAJE | 3 |
| 1.1.ÚDAJE O STAVBĚ | 3 |
| 1.2.ÚDAJE O STAVEBNÍKOVÍ | 3 |
| 1.3.ÚDAJE O ZPRACOVATELI DOKUMENTACE | 3 |
| 1.4.ÚDAJE O BUDOUCÍCH VLASTNÍCÍCH A SPRÁVCÍCH | 4 |
| 2.ČLENĚNÍ STAVBY NA OBJEKTY | 4 |
| 3.SEZNAM VSTUPNÍCH PODKLADŮ..... | 4 |

A - PRŮVODNÍ ZPRÁVA

1. Identifikační údaje

1.1. Údaje o stavbě

Název stavby: II/152 Hrotopice – Dukovany, 2.etapa
Stupeň dokumentace: Dokumentace pro stavební povolení
Kraj: Vysočina
Místo stavby: Extravilán: II/152 - km 5,950 – 11,077
Katastrální území: k.ú. Dukovany, k.ú. Skryje nad Jihlavou
Charakter stavby: Rekonstrukce

1.2. Údaje o stavebníkovi

Název: Kraj Vysočina
Adresa: Žižkova 57
587 33 Jihlava

1.3. Údaje o zpracovateli dokumentace

Název: Dopravně inženýrská kancelář, s.r.o.
Adresa: Bozděchova 1668, 500 02 Hradec Králové
IČO: 27466868
DIČ: CZ27466868

Hlavní inženýr projektu: Ing. Miloš Burianec, autorizovaný inženýr ČKAIT v oboru dopravní stavby č.0600437
tel.: 495 219 036
dik@dik-hk.cz

Zodpovědný projektant: Ing. Zdeněk Puhlovský – projektant SO 101, 102, 121, 801
tel.: 495 219 013 kl.15
puhlovsky@dik-hk.cz

Ing. Eva Netopilová – projektant SO 331, 351
tel.: 498 651 235
netopilova@dik-hk.cz

Ing. Roman Fišer – Plán BOZP
tel.: 730 896 239
fiser@dik-hk.cz

Kontroloval: Ing. Miloš Burianec, autorizovaný inženýr ČKAIT v oboru dopravní stavby č.0600437
tel.: 495 219 036
dik@dik-hk.cz

Podzhotovitelé: ESLAB, s.r.o. – diagnostika vozovky
Běluňská 2913/11

Horní Počernice
193 00 Praha 9
IČO 035 982 92

Ing. Jan Novák – geodetický mapový podklad
Neumannova 2057/37
591 01 Žďár nad Sázavou
IČO: 063 027 00

1.4. Údaje o budoucích vlastnících a správcích

Vlastník silnice II/152: Kraj Vysočina, Žižkova 57, 587 33 Jihlava
Správce silnice II/152: KSÚSV, Kosovská 1122/16, 586 01 Jihlava
Vlastník dotčených meliorací: Vlastníci pozemků
Vlastník vodovodu: VAS Třebíč, a.s., Kubišova 1172, 674 11 Třebíč
Vlastník vedení NN a VN EDU: ČEZ, a.s.
Vlastník sdělovacího vedení EDU: ČEZ ICT Services, a.s.
Vlastník sdělovacího vedení ČEZ: ČEZ ICT Services, a.s.
Vlastník sdělovacího vedení CETIN: CETIN, a.s.

2. Členění stavby na objekty

| číslo objektu | název objektu | investor | majetkový správce |
|---------------|---|------------------------------|------------------------|
| SO 101 | Silnice II/152 | Kraj Vysočina | KSÚSV |
| SO 102 | Napojení silnice III/15249 v km 9,203 | Elektrárna Dukovany II, a.s. | KSÚSV |
| SO 121 | Nástupiště a chodníky u BUS zálivů v km 8,810 | Kraj Vysočina | KSÚSV |
| SO 331 | Úprava meliorací | Kraj Vysočina | Vlastníci pozemků |
| SO 351 | Přeložka vodovodu | Kraj Vysočina | VAS Třebíč, a.s. |
| SO 410 | Přeložka vedení VN EDU | Kraj Vysočina | ČEZ, a.s. |
| SO 430 | Přeložka vedení NN EDU | Kraj Vysočina | ČEZ, a.s. |
| SO 460 | Přeložka metalického sdělovacího vedení EDU | Kraj Vysočina | ČEZ ICT Services, a.s. |
| SO 461 | Přeložka optického sdělovacího vedení EDU | Kraj Vysočina | ČEZ ICT Services, a.s. |
| SO 462 | Přeložka metalického sdělovacího vedení ČEZ | Kraj Vysočina | ČEZ ICT Services, a.s. |
| SO 463 | Přeložka optického sdělovacího vedení ČEZ | Kraj Vysočina | ČEZ ICT Services, a.s. |
| SO 464 | Přeložka metalického sdělovacího vedení CETIN | Kraj Vysočina | CETIN, a.s. |
| SO 465 | Přeložka optického sdělovacího vedení CETIN | Kraj Vysočina | CETIN, a.s. |
| SO 801 | Vegetační úpravy | Kraj Vysočina | KSÚSV |

3. Seznam vstupních podkladů

a) Dokumentace k záměru žádosti o vydání rozhodnutí o umístění stavby

DÚR 05/2019 „II/152 Hrotovice – Dukovany, PD - II.etapa (km 5,950 - KÚ)“ –
Dopravoprojekt Ostrava, a.s.

b) regulační plány, územní plán, případně územně plánovací informace

Územní plán obce Dukovany

c) mapové podklady, zaměření území a další geodetické podklady

Mapový geodetický podklad byl převzat z DÚR.
Zpracovatel Ing. Jan Novák – Geodet.

d) dopravní průzkum - studie, dopravní údaje

Dopravně inženýrské údaje – sčítání dopravy z r. 2016.

e) podrobný, doplňující geotechnický a hydrogeologický průzkum

Česká geologická služba – Vrtná prozkoumanost

f) diagnostický průzkum konstrukcí

Diagnostika vozovky zpracovaná firmou ESLAB, s.r.o.

Hradec Králové, březen 2020

Ing. Zdeněk Puhlovský